

TOP Doctor-Rundweg (Stadtspaziergang)

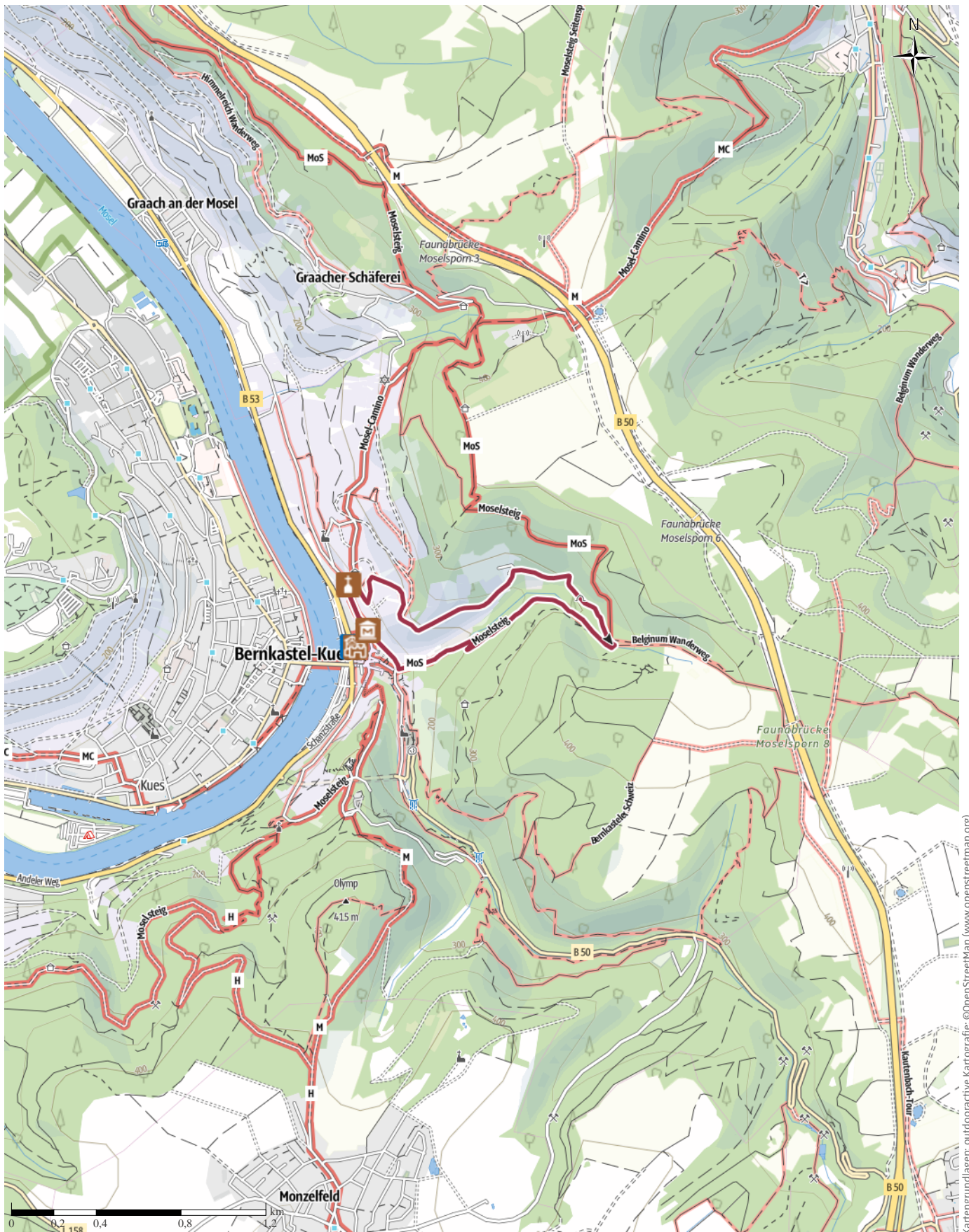
↔ 4,1 km

🕒 1:30 h

▲ 197 m

▼ 179 m

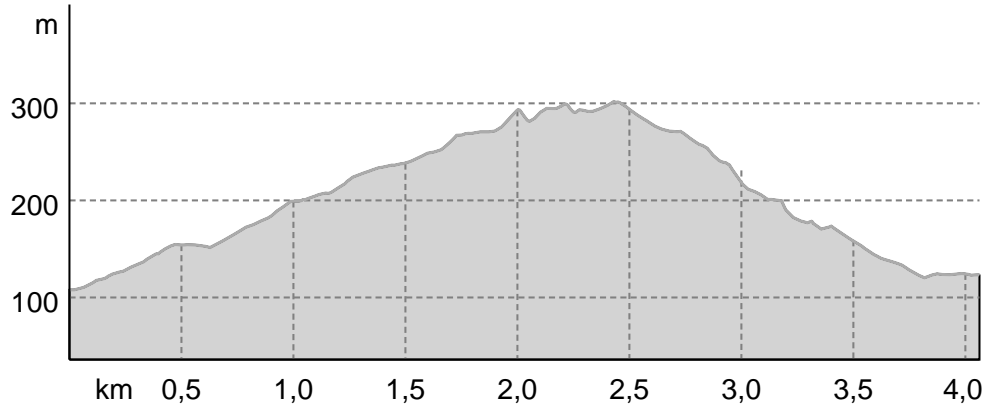
Schwierigkeit mittel



Kartengrundlagen: outdooractive Kartografie; ©OpenStreetMap (www.openstreetmap.org)

TOP Doctor-Rundweg (Stadtspaziergang)

Höhenprofil



Tourdaten

Regionaler Wanderweg

Strecke ↔ 4,1 km

Dauer ⌚ 1:30 h

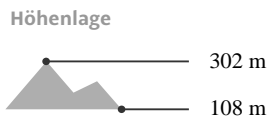
Aufstieg ▲ 197 m

Abstieg ▼ 179 m

Schwierigkeit mittel

Fitness ●●●●●●●●

Technik ●●●●●●●●



Beste Jahreszeit

JAN | FEB | MÄR
 APR | MAI | JUN
 JUL | AUG | SEP
 OKT | NOV | DEZ

Bewertungen

Autoren

Erlebnis ●●●●●●●●

Landschaft ●●●●●●●●

Weitere Tourdaten

Auszeichnungen

🔄 Rundtour



Claus Dürrmann

Aktualisierung: 06.05.2024

Ferienland Bernkastel-Kues



Quelle
 Ferienland Bernkastel-Kues

Gestade 6
 54470 Bernkastel-Kues
 Telefon 06531 500190
 Fax 06531 5001919
 info@bernkastel.de
 http://www.bernkastel.de

Die Tour führt durch Weinberge sowie Wälder und bietet neben tollen Ausblicken auch die Möglichkeit etwas über den berühmten Bernkasteler Doctor zu

lernen.

Der berühmte Doctorweingebirgs: "Hier ward ein Kurfürst am Weine gesund." Wäre diese Aussage wissenschaftlich belegbar, wäre die 3,25 Hektar umfassende Weinlage "Bernkasteler Doctor" unbezahlbar. Denn dem Wein aus dieser Lage eilt der Ruf voraus im Jahr 1360 Kurfürst Boemund geheilt zu haben, der zu dieser Zeit krank auf der Burg Landshut daniederlag und dem scheinbar nichts helfen konnte. Seither heißt der Wein aus der Lage so. Gesichert ist aber, dass Geheimrat Julius Wegeler, Mitinhaber der Sektkellerei Deinhard, im Jahr 1900 eine Parzelle zum Preis von 100 Goldmark pro Rebstock erwarb. Seither gilt der Doctor als teuerster Weinberg Deutschlands.

Einblicke in den Stadtspaziergang:

Der Weg führt oberhalb des berühmten Doctorweingebirges entlang und an seinen Kellern vorbei. Es geht hinauf zur St.Josephskapelle und dem Weinbergshäuschen inmitten der Weinberge von wo man einen herrlichen Blick über Bernkastel genießt. Danach geht es weiter in den Stadtwald und das Kallenfelstal.

TOP Doctor-Rundweg (Stadtspaziergang)**Autorentipp**

Machen Sie einen kleinen Abstecher und gehen Sie zur Aussichtsplattform in der Nähe des Doktorweinbergs - Hier wartet ein herrlicher Ausblick!

Sicherheitshinweise**Ausrüstung**

Festes Schuhwerk wird empfohlen

Informationsmaterial**Karte**

WanderGuide - der Wanderführer im Ferienland Bernkastel-Kues. Mit Beschreibung und Karte.

Literatur

WanderGuide - der Wanderführer im Ferienland Bernkastel-Kues. Mit Beschreibung und Karte.

Weitere Infos und Links

Ferienland Bernkastel-Kues
Gestade 6
54470 Bernkastel-Kues
Tel. 06531/50019-0
info@bernkastel.de
www.bernkastel.de

Wegbeschreibung**Start der Tour**

Mosel-Gäste-Zentrum in Bernkastel

Koordinaten:

DD: 49.916263, 7.074622

GMS: 49°54'58.5"N 7°04'28.6"E

UTM: 32U 361778 5531097

w3w: ///erbaut.nass.berechtigte

Ende der Tour

Graacher Tor in Bernkastel

Wegbeschreibung

Vom Mosel-Gäste-Zentrum (Tourist-Information) biegen Sie in die Hebegasse ein und spazieren an den Doctorweinstuben vorbei in die Graacher Straße. Weiter geht es durch das Graacher Tor, das einzig erhaltene Stadttor von Bernkastel (wo der Rundweg später auch wieder endet). An der St. Josephskapelle vorbei führt Sie der Weg ´mal rechts, ´mal links in die Weinberge hinauf und bald erreichen Sie an einer Abzweigung ein

Weinbergshäuschen, das so ziemlich direkt über dem berühmten Doctorweinberg liegt. Hier informiert eine Schautafel (vom Themenweg "Eidechse liebt Riesling") über die Doctorweinsage. Weiter geht es entlang von Weinbergen in Richtung Bergfried. Dann tauchen Sie in den Stadtwald ein. Schließlich erreichen Sie die Kreuzung am Kallenfelsbach. Der Moselsteig, zwei Moselsteig-Seitensprünge, der Ferienland-Wanderweg Maria Zill und eine Mountainbike-Strecke treffen hier aufeinander. Sie überqueren die kleine Bachbrücke und machen sich auf einem schmalen Pfad ("Förster-Schell-Pfad") auf den Rückweg nach Bernkastel, immer bergab. Am Fuße der Kallenfelsstraße (beim "Märchenhotel") wenden Sie sich scharf rechts in die Straße "Hinterm Graben". Vorbei an den Doctorweinkellern, die hier in den Weinberg getrieben sind, endet die Tour am Graacher Tor.

Weglogo

Doctor-Rundweg

Anreise**Öffentliche Verkehrsmittel**

www.vrt-info.de, www.bahn.de

Bernkastel-Kues: Taxi Edringer: 06531 - 8149, Taxi Priwitzer: 06531 - 96970, Taxi Reitz: 06531 - 6455

Nächstgelegene/primäre Haltestelle: Bernkastel
Touristinformation

Anfahrt


Anreise nach Bernkastel-Kues

Parken

Parkmöglichkeiten befinden sich auf dem großen Moselparkplatz auf der Bernkasteler sowie Kueser Seite, direkt an der Mosel gelegen. In den Wintermonaten ist das Parken hier kostenfrei, von 1. April bis 31. Dezember ist das Parken gebührenpflichtig. Gestade 18, 54470 Bernkastel-Kues

Interessante Punkte

 Tourist-Information

 Tourist-Information Mosel-Gäste-Zentrum Bernkastel-Kues

TOP Doctor-Rundweg (Stadtspaziergang)

Gestade 6

54470 Bernkastel-Kues

 (0049) 6531 500190


info@bernkastel.de

<https://www.bernkastel.de/>

Quelle: Ferienland Bernkastel-Kues



 Historische Stätte

 **Karlsbader Platz**

Karlsbader Platz, Gestade 6

54470 Bernkastel-Kues

Quelle: Ferienland Bernkastel-Kues



 Museum

 **Heimatismuseum Graacher Tor**

Graacher Straße 16

54470 Bernkastel-Kues

 (0049) 6531 7260

Quelle: Ferienland Bernkastel-Kues



 Kapelle

 **St. Josefs Kapelle**

In den Bernkasteler Weinbergen(-lagen)
gelegen

54470 Bernkastel-Kues

Quelle: Ferienland Bernkastel-Kues
